LOCATION DE VACANCES - LES GÎTES DU PARADIS - MUROL ET CHAMBON-SUR-LAC

LES GÎTES DU PARADIS

Bienvenue dans nos locations de Vacances à Murol et Chambon-sur-Lac - Massif du Sancy

https://lesgitesduparadis.fr

www.villamaria@chambonsurlac.fr

Myriam Giet

06 63 25 56 47

A **Les Gîtes du Paradis - 5 personnes** : 87 Rue Charreton 63790 Murol

B **Les Gîtes du Paradis - Gîte Bleu** : 21 rue de Besse 63790 Murol

C **Les Gîtes du Paradis - Le Murolais** : 21 Rue de Besse 63790 Murol

D **Villa Maria** : Route du Lac Chambon 63790 Chambon-sur-Lac

E **Les Gîtes du Paradis - n°1** : 87 Rue Charreton 63790 Murol

F **Les Gîtes du Paradis - n°6** : 87 Rue Charreton 63790 Murol

G **Les Gîtes du Paradis - 5 pers** : 87 Rue Victor Charreton 63790 Murol

Les Gîtes du Paradis - 5 personnes

Maison	5 personnes (Maxi: 5 pers.)	2 chambres	56 m2

Gîtes dans un agréable ensemble de maisonnettes, situées à 800m à pied du Lac Chambon. Les gîtes disposent de 2 chambres pour 5 personnes, soit un lit double, et un lit double + un lit simple , une cuisine équipée ouverte sur séjour et donnant sur une terrasse privative avec salon de jardin et barbecue. La propriété de 2600 m² est entièrement fermée avec vue sur le château de Murol. Coin jeux enfants (ping-pong, balançoire, toboggan).

Nous pouvons vous proposez d'autres gîtes (de 3 à 8 personnes sur les communes de Murol et Chambon sur Lac)
N'hésitez pas à nous contacter



Pièces et équipements

Chambres	Chambre(s): 2 Lit(s): 3	dont lit(s) 1 pers.: 1 dont lit(s) 2 pers.: 2
Salle de bains / Salle d'eau	Salle de bains avec baignoire Salle(s) de bains (avec baignoire): 1	Sèche cheveux
WC	WC: 1 WC indépendants	
Cuisine	Cuisine Appareil à raclette Four Lave vaisselle	Appareil à fondue Four à micro ondes
Autres pièces	Terrasse	
Media	Télévision	Wifi
Autres équipements	Lave linge privatif	Matériel de repassage
Chauffage / AC	Chauffage	
Exterieur	Barbecue Jardin Terrain clos	Cour Salon de jardin
Divers		

Infos sur l'établissement

Communs	Habitation indépendante	Mitoyen locataire
Activités		
Réseaux	Accès Internet Wifi gratuite	
P *Stationnement*	Parking	Parking privé
Services	Location de draps et/ou de linge	Nettoyage / ménage
	Possibilité de prendre le forfait linge à 20€ / pers (linge de lit + linge de toilettes+ torchons cuisine) Forfait ménage 70€ A PRECISER lors de votre réservation	
Extérieurs	Table de ping pong	

A savoir : conditions de la location

Arrivée	16h
Départ	à partir de 7h30 jusqu'à 9h45
Langue(s) parlée(s)	Anglais Espagnol Français
Annulation/ Prépaiement/ Dépot de garantie	Caution de 400€ par chèque à l'arrivée
Moyens de paiement	Chèques bancaires et postaux Virement bancaire
Ménage	55€
Draps et Linge de maison	Forfait à 20€ /pers
Enfants et lits d'appoints	Lit bébé possibilité de prêt de matériel bébé si disponible
Animaux domestiques	Les animaux sont admis. sur demande avec frais supplémentaires

Tarifs (au 14/10/25)

Les Gîtes du Paradis - 5 personnes

Location min 2 nuits / vacances scolaires 3 nuits min/ Périodes vacances Février et Juillet-Août 4 nuits min

Tarifs en €:	Tarif 1 nuit en semaine (L, M, M, J, D)	Tarif 1 nuit en weekend (V ou S)	Tarif 2 nuits weekend (V+S)	Tarif 7 nuits semaine
du 01/09/2025 au 19/12/2025			180€	650€

Les Gîtes du Paradis - Gîte Bleu

Appartement	4 personnes (Maxi: 4 pers.)	2 chambres	50 m2

gite agréable au 1er étage d'une maison au centre du village de Murol. a deux pas des commerces, du château médiéval...
Situé au premier étage avec balcon surplombant le terrain clos, le gîte dispose d'une cuisine ouverte sur le séjour/salon, 2 chambres, 1 salle d'eau + wc séparé. A l'extérieur, salon de jardin et jeux pour enfants, le terrain est à partager avec le gîte du rez-de-chaussée. Vous pouvez disposer des 2 gites pour une réunion de famille, d'amis... pouvant accueillir jusqu'à 12 personnes.

Gîte Bleu

Pièces et équipements

Chambres	Chambre(s): 2 Lit(s): 3	dont lit(s) 1 pers.: 2 dont lit(s) 2 pers.: 1
Salle de bains / Salle d'eau	Salle de bains avec douche Sèche serviettes Salle(s) d'eau (avec douche): 1	Sèche cheveux
WC	WC: 1 WC indépendants	WC privés
Cuisine	Cuisine Four Lave vaisselle	Appareil à raclette Four à micro ondes Réfrigérateur
Autres pièces	Balcon	Séjour
Media	Télévision	Wifi
Autres équipements	Lave linge privatif	Matériel de repassage
Chauffage / AC	Chauffage	
Exterieur	Barbecue Jardin Terrain clos	Cour commune Salon de jardin Terrain clos commun
Divers		

Infos sur l'établissement

Communs	Jardin commun	Mitoyen locataire
Activités		
Réseaux	Accès Internet WIFI gratuite	
Stationnement	Parking	Parking privé
Services	Location de draps et/ou de linge Location de linge 20€ /pers Forfait ménage 55€	Nettoyage / ménage
Extérieurs		

A savoir : conditions de la location

Arrivée	A partir de 16h
Départ	Avant 9h45
Langue(s) parlée(s)	Anglais Espagnol Français
Annulation/ Prépaiement/ Dépot de garantie	Caution de 400€ par chéque
Moyens de paiement	Chèques bancaires et postaux Virement bancaire
Ménage	70€
Draps et Linge de maison	Possibilité Location linge 20 €/ pers
Enfants et lits d'appoints	Lit bébé Si disponible
Animaux domestiques	Les animaux sont admis. sur demande avec frais supplémentaires

Tarifs (au 14/10/25)

Les Gîtes du Paradis - Gîte Bleu

Location min 2 nuits / vacances scolaires 4 nuits min/ Périodes vacances Février et Juillet-Août 4 nuits min

Tarifs en €:	Tarif 1 nuit en semaine (L, M, M, J, D)	Tarif 1 nuit en weekend (V ou S)	Tarif 2 nuits weekend (V+S)	Tarif 7 nuits semaine
du 01/09/2025 au 19/12/2025			180€	650€

Les Gîtes du Paradis - Le Murolais

Appartement	8 personnes (Maxi: 8 pers.)	4 chambres	90 m2

Grand gîte spacieux et agréable au centre du village de Murol. A seulement 2 km du lac Chambon.
A proximité du centre de Murol et de son château, le gîte est situé sur un terrain clos. Vous pourrez profiter de ce gîte plain-pied de 90 m² avec des prestations de qualité, cuisine ouverte sur un vaste séjour. 4 chambres dont une avec sa salle de bain, WC, une salle d'eau. A l'extérieur : terrain aménagé avec des salons de jardin et jeux pour enfants.

Pièces et équipements

Chambres	Chambre(s): 4 Lit(s): 6	dont lit(s) 1 pers.: 4 dont lit(s) 2 pers.: 2
Salle de bains / Salle d'eau	Salle de bains avec douche Sèche serviettes Salle(s) d'eau (avec douche): 2	Sèche cheveux
WC	WC: 2 WC indépendants	
Cuisine	Cuisine américaine Congélateur Four à micro ondes Réfrigérateur	Appareil à raclette Four Lave vaisselle
Autres pièces	Séjour	
Media	Télévision	Wifi
Autres équipements	Lave linge privatif	Matériel de repassage
Chauffage / AC	Climatisation	
Exterieur	Barbecue Cour commune Salon de jardin Terrain clos commun	Cour Jardin Terrain clos
Divers		

Infos sur l'établissement

Communs	Jardin commun	
Activités		
Réseaux	Accès Internet wifi gratuite	
Stationnement	Parking	Parking privé
Services	Location de draps et/ou de linge possibilité de location de linge à 20€ /pers forfait ménage 100€	Nettoyage / ménage
Extérieurs		

A savoir : conditions de la location

Arrivée	A partir de 16h
Départ	Avant 9h45
Langue(s) parlée(s)	Anglais Espagnol Français
Annulation/ Prépaiement/ Dépot de garantie	Caution de 600€ par chéque
Moyens de paiement	Chèques bancaires et postaux Virement bancaire
Ménage	80€
Draps et Linge de maison	Possibilité forfait linge à 20€ par pers
Enfants et lits d'appoints	Lit bébé
Animaux domestiques	Les animaux sont admis. sur demande avec frais supplémentaires

Tarifs (au 14/10/25)

Les Gîtes du Paradis - Le Murolais

Location min 2 nuits / vacances scolaires 4 nuits min/ Périodes vacances Février et Juillet-Août 4 nuits min

Tarifs en €:	Tarif 1 nuit en semaine (L, M, M, J, D)	Tarif 1 nuit en weekend (V ou S)	Tarif 2 nuits weekend (V+S)	Tarif 7 nuits semaine
du 01/09/2025 au 19/12/2025			360€	900€

Villa Maria

Maison	6 personnes (Maxi: 6 pers.)	3 chambres	95 m2

Venez séjourner dans cette grande maison avec des prestations de qualité. A seulement 2 km du Lac Chambon: paradis des pêcheurs mais aussi des petits et grands, avec sa plage et ses abords entretenus où vous pourrez vous adonner à de nombreuses activités.

A proximité vous trouverez la vallée de Chaudefour pour de magnifiques randonnées, Besse et Super-Besse pour le ski l'hiver, Murol et son château... La maison est sur un terrain entièrement clos. Au rez-de-chaussée : grande pièce à vivre avec cuisine ouverte (ilôt central), salle à manger et salon, le tout donnant sur une grande terrasse, WC. Au 1er : 1 chambre avec 1 lit 160, 1 chambre avec 1 lit 140 et 1 chambre avec 2 lits 90, toutes donnant sur un grand balcon. Salle de bain avec baignoir et douche, wc indépendant. A l'extérieur : terrasse, terrain aménagé, terrasse couverte avec jacuzzi. Pour le stationnement : parking privatif

← 5 km STATION du MONT-DORE
← 2 km Pan de la Grange
CHAMBON sur LAC 8.5 km →
Chambon des Neiges 3.5 km →
PR
Circuit des Crêtes du Sancy

Pièces et équipements

Chambres	Chambre(s): 3 Lit(s): 4	dont lit(s) 1 pers.: 2 dont lit(s) 2 pers.: 2
Salle de bains / Salle d'eau	Salle de bains avec douche et baignoire Sèche serviettes Salle(s) de bains (avec baignoire): 1	Sèche cheveux
WC	WC: 2 WC indépendants	
Cuisine	Cuisine Appareil à raclette Four Lave vaisselle	Appareil à fondue Four à micro ondes Réfrigérateur
Autres pièces	Balcon Séjour	Salon Terrasse
Media	Télévision	Wifi
Autres équipements	Lave linge privatif Matériel de repassage	Sèche linge privatif
Chauffage / AC	Chauffage	
Exterieur	Abri pour vélo ou VTT Cour Salon de jardin	Barbecue Jardin Terrain clos
Divers		

Infos sur l'établissement

Communs	Habitation indépendante
Activités	Local à skis
Réseaux	Accès Internet wifi gratuite
Stationnement	Parking privé
Services	Location de draps et/ou de linge Nettoyage / ménage possibilité de location de draps 20€ /pers forfait ménage 100€
Extérieurs	

A savoir : conditions de la location

Arrivée	A partir de 16h
Départ	Avant 9h45
Langue(s) parlée(s)	Anglais Espagnol Français
Annulation/ Prépaiement/ Dépot de garantie	Caution de 600€ par chéque
Moyens de paiement	Chèques bancaires et postaux Virement bancaire
Ménage	forfait ménage 100€
Draps et Linge de maison	possibilité location linge 20€/pers
Enfants et lits d'appoints	Lit bébé sur place
Animaux domestiques	Les animaux sont admis. sur demande avec frais supplémentaires

Tarifs (au 14/10/25)

Villa Maria

Location min 2 nuits / vacances scolaires 3 nuits min/ Périodes vacances Février et Juillet-Août 7 nuits min

Tarifs en €:	Tarif 1 nuit en semaine (L, M, M, J, D)	Tarif 1 nuit en weekend (V ou S)	Tarif 2 nuits weekend (V+S)	Tarif 7 nuits semaine
du 01/09/2025 au 19/12/2025			360€	900€

Les Gîtes du Paradis - n°1

Maison	4 personnes (Maxi: 4 pers.)	2 chambres	56 m2

Gîte dans un agréable ensemble de maisonnettes, situées à 800 m. à pied du lac Chambon. Le gîte dispose de 2 chambres: au rdc, une chambre avec un lit double, sdb et wc séparés et à l'étage, une chambre avec 2 lits simples, une sdb et wc + un séjour avec canapé + une cuisine équipée donnant sur une terrasse privative avec salon de jardin et barbecue. La propriété de 2600 m² est entièrement fermée avec vue sur le château de Murol. Coin jeux enfants (ping-pong, balançoire, toboggan).

Pièces et équipements

Chambres	Chambre(s): 2 Lit(s): 3	dont lit(s) 1 pers.: 3 dont lit(s) 2 pers.: 0
Salle de bains / Salle d'eau	Salle de bains avec baignoire Sèche cheveux	Salle de bains avec douche
	Salle(s) de bains (avec baignoire): 2	
WC	WC: 2 WC indépendants	
Cuisine	Kitchenette Appareil à raclette	Appareil à fondue
	Four Lave vaisselle	Four à micro ondes
Autres pièces	Terrasse	
Media	Télévision	Wifi
Autres équipements	Lave linge privatif	Matériel de repassage
Chauffage / AC		
Exterieur	Barbecue Jardin Terrain clos	Cour Salon de jardin
Divers		

Infos sur l'établissement

Communs	Habitation indépendante	
Activités		
Réseaux	Accès Internet wifi gratuite	
Stationnement	Parking	Parking privé
Services	Location de draps et/ou de linge	Nettoyage / ménage
	possibilité de prendre le forfait linge à 20€/pers Ménage 55€	
Extérieurs	Table de ping pong	

A savoir : conditions de la location

Arrivée	A partir de 16h
Départ	au plus tard 9h45
Langue(s) parlée(s)	Anglais Espagnol Français
Annulation/ Prépaiement/ Dépot de garantie	400€
Moyens de paiement	Cartes de paiement Chèques bancaires et postaux Espèces
Ménage	70€
Draps et Linge de maison	Draps et/ou linge compris Possibilité de prendre le forfait linge à 20€ /pers
Enfants et lits d'appoints	Lit bébé
Animaux domestiques	Les animaux sont admis.

Tarifs (au 14/10/25)

Les Gîtes du Paradis - n°1

Location min 2 nuits / vacances scolaires 3 nuits min/ Périodes vacances Février et Juillet-Août 4 nuits min

Tarifs en €:	Tarif 1 nuit en semaine (L, M, M, J, D)	Tarif 1 nuit en weekend (V ou S)	Tarif 2 nuits weekend (V+S)	Tarif 7 nuits semaine
du 01/09/2025 au 19/12/2025			180€	650€

Les Gîtes du Paradis - n°6

Maison	4 personnes (Maxi: 4 pers.)	1 chambre	44 m2

Gîte dans un agréable ensemble de maisonnettes, situé à 800 m. à pied du lac Chambon.
Cet hébergement dispose d'une chambre et peut accueillir jusqu'à 3 personnes (un lit double + un lit simple et un canapé convertible dans le séjour) Cuisine équipée donnant sur une terrasse privative avec salon de jardin et barbecue. La propriété de 2600 m² est entièrement fermée avec vue sur le Château de Murol. Coin jeux enfants (ping-pong, balançoire et toboggan).

Pièces et équipements

Chambres	Chambre(s): 1 Lit(s): 2	dont lit(s) 1 pers.: 1 dont lit(s) 2 pers.: 1
Salle de bains / Salle d'eau	Salle de bains avec douche Salle(s) de bains (avec baignoire): 1	Sèche cheveux
WC	WC: 1	
Cuisine	Kitchenette Appareil à raclette Congélateur Four à micro ondes	Appareil à fondue Four
Autres pièces	Terrasse	
Media	Télévision	Wifi
Autres équipements	Lave linge privatif	Matériel de repassage
Chauffage / AC		
Exterieur	Barbecue Jardin Terrain clos	Cour Salon de jardin
Divers		

Infos sur l'établissement

Communs	Habitation indépendante	
Activités		
Réseaux	Accès Internet wifi gratuite	
Stationnement	Parking	Parking privé
Services	Location de draps et/ou de linge possibilité de prendre le forfait linge à 20€ /pers Ménage 70€	Nettoyage / ménage
Extérieurs		

A savoir : conditions de la location

Arrivée	A partir de 16h
Départ	Au plus tard 9h45
Langue(s) parlée(s)	Anglais Espagnol Français
Annulation/ Prépaiement/ Dépot de garantie	400€
Moyens de paiement	Cartes de paiement Chèques bancaires et postaux Espèces
Ménage	70€
Draps et Linge de maison	
Enfants et lits d'appoints	Lit bébé
Animaux domestiques	Les animaux sont admis. sur demande avec frais supplémentaires

Tarifs (au 14/10/25)

Les Gîtes du Paradis - n°6

Location min 2 nuits / vacances scolaires 3 nuits min/ Périodes vacances Février et Juillet-Août 4 nuits min

Tarifs en €:	Tarif 1 nuit en semaine (L, M, M, J, D)	Tarif 1 nuit en weekend (V ou S)	Tarif 2 nuits weekend (V+S)	Tarif 7 nuits semaine
du 01/09/2025 au 19/12/2025			150€	500€

Les Gîtes du Paradis - 5 pers

Maison	5 personnes (Maxi: 5 pers.)	0 chambre	0 m2

Gîtes dans un agréable ensemble de maisonnettes, situées à 800m à pied du Lac Chambon. Les gîtes disposent de 2 chambres pour 5 personnes, soit un lit double, et un lit double + un lit simple , une cuisine équipée ouverte sur séjour et donnant sur une terrasse privative avec salon de jardin et barbecue. La propriété de 2600 m² est entièrement fermée avec vue sur le château de Murol. Coin jeux enfants (ping-pong, balançoire, toboggan).
Nous pouvons vous proposez d'autres gîtes (de 3 à 8 personnes sur les communes de Murol et Chambon sur Lac)
N'hésitez pas à nous contacter

Pièces et équipements

Chambres	Chambre(s): 0 Lit(s): 3	dont lit(s) 1 pers.: 1 dont lit(s) 2 pers.: 2
	une chambre avec un lit 160*200 et une chambre avec un lit 140*190 et un lit 190*90	
Salle de bains / Salle d'eau	Salle de bains avec baignoire	Sèche cheveux
	Salle(s) de bains (avec baignoire): 1	
WC	WC: 1 WC privés	
	wc séparés	
Cuisine	Cuisine Appareil à raclette	Appareil à fondue
	Four Lave vaisselle	Four à micro ondes Réfrigérateur
Autres pièces	Séjour	Terrasse
Media	Télévision	Wifi
Autres équipements	Lave linge privatif	Matériel de repassage
	parking et wifi gratuit	
Chauffage / AC	Chauffage	
Exterieur	Barbecue Salon de jardin	Jardin Terrain clos
Divers	terrasse privative	

Infos sur l'établissement

Communs	Entrée indépendante	
Activités		
Réseaux		
Stationnement	Parking gratuit	
Services	Location de draps et/ou de linge linge à 20€ ménage 70€	Nettoyage / ménage
Extérieurs		

A savoir : conditions de la location

Arrivée	à partir de 16h
Départ	Au plus tard 9h45
Langue(s) parlée(s)	Anglais Espagnol Français
Annulation/ Prépaiement/ Dépot de garantie	400€
Moyens de paiement	Cartes de paiement Espèces Virement bancaire
Ménage	
Draps et Linge de maison	draps 20€/lit 10€ par pers Ménage 70€
Enfants et lits d'appoints	Lit bébé mis à disposition sur demande
Animaux domestiques	Les animaux sont admis. sur demande avec un supplément de 20€

Tarifs (au 14/10/25)

Les Gîtes du Paradis - 5 pers

Tarifs en €:	Tarif 1 nuit en semaine (L, M, M, J, D)	Tarif 1 nuit en weekend (V ou S)	Tarif 2 nuits weekend (V+S)	Tarif 7 nuits semaine
du 01/09/2025 au 19/12/2025			180€	650€



Gîte Groire

Maison	10 personnes (Maxi: 10 pers.)	4 chambres	100 m2

Agréable gite de 100m2 situé à 10 min à pied du centre de Murol, pouvant accueillir jusqu'à 10 personnes.
Le gite se trouve au rez-de-chaussée d'une maison, avec son grand espace de vie composé d'une cuisine équipée, de l'espace repas et du salon donnant accès direct sur l'extérieur, et son espace nuit composé de 4 grandes chambres dont une est équipée d'un lit bébé, et de 2 salles d'eau avec double vasques. Espace extérieur avec accès direct à la cuisine , 2 WC , lave linge, wifi gratuite, places de parking gratuit Matériel bébé




Pièces et équipements

Chambres	Chambre(s): 4 Lit(s): 6	dont lit(s) 1 pers.: 2 dont lit(s) 2 pers.: 4
Salle de bains / Salle d'eau	Sèche cheveux Salle(s) de bains (avec baignoire): 2	
WC	WC: 2 WC indépendants	
Cuisine	Cuisine Appareil à raclette Combiné congélation Four Lave vaisselle	Appareil à fondue Congélateur Four à micro ondes Réfrigérateur
Autres pièces	Séjour	
Media	Télévision	Wifi
Autres équipements	Lave linge privatif	
Chauffage / AC	Chauffage Climatisation	
Exterieur	Barbecue Salon de jardin	Cour Terrain clos
Divers		

Infos sur l'établissement

Communs	Dans maison Habitation indépendante	Entrée indépendante Mitoyen locataire
Activités		
Réseaux	Accès Internet wifi gratuite	
Stationnement	Parking privé	
Services	Location de draps et/ou de linge Possibilité de choisir le forfait linge de lit (20€ par lit) kit serviette de toilette (10€ par personne) Forfait ménage 100€	Nettoyage / ménage
Extérieurs	Etang de pêche Etang de pêche privatif à 15 min du gîte	

A savoir : conditions de la location

Arrivée	Arrivée à partir de 16h si l'arrivée est plus tard , une boite à clés est sur place
Départ	Départ impérativement à 9h45
Langue(s) parlée(s)	Anglais Espagnol Français
Annulation/ Prépaiement/ Dépot de garantie	Dépôt de garantie par chèque de 1000€ non encaissé
Moyens de paiement	Chèques bancaires et postaux Espèces Paypal
Ménage	100€
Draps et Linge de maison	
Enfants et lits d'appoints	Lit bébé lit bébé et chaise haute sur place
Animaux domestiques	Les animaux sont admis. sur demande avec frais supplémentaires

Tarifs (au 14/10/25)

Gîte Groire

Location min 2 nuits / vacances scolaires 3 nuits min / Périodes vacances Février et Juillet -Août 4 nuits min

Tarifs en €:	Tarif 1 nuit en semaine (L, M, M, J, D)	Tarif 1 nuit en weekend (V ou S)	Tarif 2 nuits weekend (V+S)	Tarif 7 nuits semaine
du 01/09/2025 au 19/12/2025			600€	900€

Mes recommandations

Découvrir le Massif du Sancy

Toutes les activités et Loisirs

OFFICE DE TOURISME DU MASSIF DU SANCY
WWW.SANCY.COM

MASSIF DU SANCY
Auvergne France

Les Baladins

04 73 88 51 35
23 avenue du Dr Roux
http://www.lesbaladins-lamusette.com

4.4 km
Saint-Nectaire
1

Cuisine traditionnelle et gourmande en salle ou terrasse : fondue au St-Nectaire, truffade, truite Auvergnate, viandes ...

L'Auberge de Moneaux

04 73 69 42 88
Moneaux

5.7 km
Chambon-sur-Lac
2

Située dans le village de Moneaux, plats régionaux sur commande : truffade, potée, chou farci, coq au vin, viande de Salers. Menu du jour (midi) en semaine. Repas à emporter sur commande.

Le Buron du Col

04 73 22 14 25
Col de la Croix Morand
https://www.buronducol.fr/

7.6 km
Chambon-sur-Lac
3

Nous vous accueillons au buron du col de la Croix-Morand, entièrement restauré, à 1401 mètres d'altitude. Découvrez notre auberge : restaurant, café, boissons, glaces…

La Ferme de L'Angle

04 73 65 02 11
267 route de l'Angle
http://www.fermedelangle.fr

9.4 km
Mont-Dore
4

Repas à la ferme, potée auvergnate, pommes de terre truffadées, desserts maison. Pensez à réserver !

Auberge du Lac de Guéry

04 73 65 02 76
Le lac de Guéry
http://www.auberge-lac-guery.fr

10.2 km
Mont-Dore
5

L'Auberge du lac de Guéry : l'eau, l'air, la vue !

: Restaurants : Activités et Loisirs : Nature : Culturel : Dégustations

Mes recommandations (suite)

Découvrir le Massif du Sancy

Toutes les activités et Loisirs

OFFICE DE TOURISME DU MASSIF DU SANCY
WWW.SANCY.COM

MASSIF DU SANCY
Auvergne France

Activités du Bureau Montagne Auvergne Sancy Volcans

06 41 66 90 80
BP 11
http://www.bureaumontagne.com/

0.4 km
Murol
1

Accompagnement : randonnée, raquettes à neige, VTT et trottinette électriques, bivouac, itinérance, tir à l'arc, astronomie, orientation, VTT de descente, escalade, marche nordique, trail.

Jeu-aventures Tibou

04 73 88 62 62
Rue de Jassaguet
http://www.sancy.com/commune/muro

0.4 km
Murol
2

Jeu-aventure Tibou, parcours ludique destiné aux familles

Site de pêche du lac Chambon à Murol

04 73 88 62 62
http://www.peche63.com

0.9 km
Murol
3

Lac Chambon (2ème catégorie) et les couzes (1ère catégorie).

Lac Chambon - Baignade Murol

04 73 88 62 62

1.5 km
Murol
4

C'est un lac de barrage aménagé pour la baignade et les sports nautiques. Le lac Chambon est labellisé Pavillon Bleu.

Lac Chambon - Baignade Chambon

04 73 88 62 62

1.5 km
Chambon-sur-Lac
5

C'est un lac de barrage aménagé pour la baignade et les sports nautiques. Le lac Chambon est labellisé Pavillon Bleu.

: Restaurants : Activités et Loisirs : Nature : Culturel : Dégustations

Mes recommandations (suite)

Découvrir le Massif du Sancy

Toutes les activités et Loisirs

OFFICE DE TOURISME DU MASSIF DU SANCY
WWW.SANCY.COM

MASSIF DU SANCY
Auvergne France

Auvergne Montgolfière : vol en montgolfière

04 73 88 40 00
Lac Chambon - Plage Chambon 45 route de Chambon
http://www.auvergne-montgolfiere.com
1.8 km
Chambon-sur-Lac
6

Une aventure unique entre ciel et terre, portée par les vents. Deux sites de décollage : Massif du Sancy et Chaîne des Puys.

Voie Verte du Lac Chambon

04 73 88 62 62
Lac Chambon
1.9 km
Chambon-sur-Lac
7

Une piste cyclable et pédestre relie Chambon-sur-Lac à Murol en passant autour du lac Chambon sous forme d'une double boucle avec comme paysage le lac et en fond les crêtes du Sancy...

Parc Pédagogique de Saint-Nectaire

06 12 49 88 83
Route de Murol (D996)
http://www.parc-pedagogique-saintne
2.8 km
Saint-Nectaire
8

Venez découvrir, nourrir et toucher certains de nos animaux. Assistez également à deux animations en immersion avec les myocastors et les wallabies.

Activités d'Auvergne Escapade

06 86 89 34 87
208 chemin de la Couze
https://www.auvergne-escapade.fr/
3.0 km
Murol
9

Encadrement et animation de randonnées pédestres en toute saison. Thèmes : faune, flore, lecture de paysage, volcanisme, milieu montagnard. Randonnées en raquettes à neige en hiver. Guide/accompagnateur en montagne titulaire du Brevet d'État.

Saint-Nectaire Aventures

04 73 88 88 88
Face à l'Office de Tourisme
http://saint-nectaire-aventures.fr/
4.3 km
Saint-Nectaire
K

Parcours aventures en forêt, via ferrata, tyrolienne.

: Restaurants : Activités et Loisirs : Nature : Culturel : Dégustations

Mes recommandations (suite)

Découvrir le Massif du Sancy

Toutes les activités et Loisirs

OFFICE DE TOURISME DU MASSIF DU SANCY
WWW.SANCY.COM

MASSIF DU SANCY
Auvergne France

Activités du Centre Tout-Terrain du Sancy

06 20 06 70 02
2 avenue Alphonse Cellier
https://www.centretoutterraindusancy.

4.7 km
Saint-Nectaire
L

Randonnée 4x4 accompagnée, buggy RZR, accessible à tous, stage, randonnée ½ journée, journée.

Cyclo tourisme : montée du Col de la Croix Morand

04 73 88 62 62
D996

6.7 km
Chambon-sur-Lac
M

A une altitude de 1401 m., il offre au regard de magnifiques panoramas, et un départ de balade sur les crêtes alentours. Il fut emprunté à plusieurs reprises par le Tour de France, la première fois en 1951, la dernière fois en 2008.

Site d'escalade de Chambon-sur-Lac

04 73 88 62 62

6.9 km
Chambon-sur-Lac
N

La Dent de la Rancune et la Crête de Coq dans la Vallée de Chaudefour et le site de Chambon-des-Neiges.

Piste de luge - Besse Pertuyzat

04 73 79 52 84
Pertuyzat

7.8 km
Besse-et-Saint-Anastaise
P

Venez vous amuser en famille sur cette piste de luge aménagée et sécurisée.

Pistes de raquettes - Secteur Besse - Pertuyzat

04 73 79 52 84
Pertuyzat
https://www.sancy.com/pratique/enne

7.8 km
Besse-et-Saint-Anastaise
Q

Le secteur Besse-Pertuyzat offre 4 itinéraires raquettes en boucle et 1 itinéraire de liaison vers le secteur de Super-Besse Madalet.

: Restaurants : Activités et Loisirs : Nature : Culturel : Dégustations

Mes recommandations (suite)

Découvrir le Massif du Sancy

Toutes les activités et Loisirs

OFFICE DE TOURISME DU MASSIF DU SANCY
WWW.SANCY.COM

MASSIF DU SANCY
Auvergne France

Ski de fond - Secteur Besse - Pertuyzat

04 73 79 55 21
Pertuyzat
https://www.sancy.com/pratique/enne

7.8 km
Besse-et-Saint-Anastaise
R

Le secteur de Besse - Pertuyzat se situe entre 1200 et 1300m d'altitude. Il offre 5 pistes et 1 itinéraire de liaison vers le secteur de Super-Besse - Madalet.

Cyclo tourisme : montée du Col de la Croix-Saint-Robert

04 73 88 62 62
D36

8.1 km
Chambon-sur-Lac
S

Sur la RD 36, à quelques kilomètres du col, se trouve le rocher de l'Aigle qui offre un point de vue époustouflant sur les monts Dore. La descente du col vers Besse s'effectue à travers le plateau de Durbise et ses immenses pâturages.

Activités de l'École de ski - ESI Gliss'Emotion

06 58 86 40 92
33 route du Lac
http://www.esi-superbesse.com

9.2 km
Super-Besse
T

Ski alpin dès 3 ans, snowboard dès 9 ans, ski de randonnée, ... Leçons particulières, cours collectifs, groupes.

Activités de montagne - ESI Gliss'Emotion

06 61 52 90 39
33 route du Lac
http://www.esi-superbesse.com

9.3 km
Super-Besse
U

Sorties randos raquettes (1/2 journée, journée), nocturnes aux flambeaux, construction d'igloos Créneaux 2 h et +.

Activités des Guides Pavin Sancy - Accompagnateurs en montagne

07 64 39 22 40
54 E avenue du Sancy Galerie marchande
https://www.guidespavinsancy

9.3 km
Super-Besse
V

Sorties demi journée, journée, itinérance, visites de sites et excursions.

: Restaurants : Activités et Loisirs : Nature : Culturel : Dégustations

Mes recommandations (suite)

Découvrir le Massif du Sancy

Toutes les activités et Loisirs

OFFICE DE TOURISME DU MASSIF DU SANCY
WWW.SANCY.COM

MASSIF DU SANCY
Auvergne France

Xtrem aventure de la Biche

Rond-point des Pistes Télésiège de la Falaise

https://superbesse.com/activites/a-offr

9.3 km
Super-Besse
W

Une activité unique et originale à 1500m dans le cirque de la Biche, en plein cœur du massif du Sancy !



Tyrolienne Fantasticable

04 73 79 60 03

Rond-point des Pistes Télésiège de la Falaise

https://superbesse.com/activites/a-offr

9.3 km
Super-Besse
X

Faites le plein de sensations et venez vivre une expérience unique avec la Tyrolienne Fantasticable.

Télésiège de la Falaise

Rond-point des Pistes

https://superbesse.com/domaine-rand

9.3 km
Super-Besse
Y

Rejoignez diverses activités riches en sensations au sommet du télésiège : à vous les hauteurs !

Station de ski de Super-Besse

04 73 79 60 03

Rond-point des Pistes

https://www.sancy.com/decouvrir/toute

9.4 km
Super-Besse
Z

La station familiale de ski de Super-Besse, située entre 1350 et 1850 m d'altitude est idéale pour apprendre à skier et profiter de la montagne l'hiver.

Téléphérique de la Perdrix

04 73 79 60 03

Rond-point des Pistes

https://superbesse.com/domaine-rand

9.4 km
Super-Besse

Le téléphérique de la Perdrix vous monte à 1800 m d'altitude, il vous permet l'accès à l'ensemble du domaine skiable et un panorama à 360° !

: Restaurants : Activités et Loisirs : Nature : Culturel : Dégustations

Mes recommandations (suite)

Offi

Site de pêche du lac des Hermines à Super Besse

04 73 79 60 29

9.4 km
Super-Besse

Plan d'eau situé dans la station de Super-Besse. 14 ha, altitude 1150 mètres, profondeur maximum 9 mètres. Truites, fritures.

Luge d'été de Super-Besse

04 73 79 60 03
Rond-point des Pistes
https://superbesse.com/activites/outdo

9.4 km
Super-Besse

La luge d'été vous permettra de retrouver les sensations de glisse de vos dernières vacances aux sports d'hiver à Super Besse !

Ski de fond - Secteur Super-Besse - Madalet

04 73 79 62 06
Chalet du Madalet
https://www.sancy.com/pratique/enneig

9.7 km
Super-Besse

Le secteur de Super-Besse Madalet est situé entre 1300 et 1450 m d'altitude, en plein cœur de la station, face au lac des Hermines. Il offre 6 pistes, 1 itinéraire nordique et 1 itinéraire de liaison vers Besse-Pertuyzat.

Pistes de raquettes - Secteur Super-Besse - Madalet

04 73 79 62 06
Chalet du Madalet
https://www.sancy.com/pratique/enneig

9.8 km
Super-Besse

Le secteur raquettes de Super-Besse Madalet se trouve dans la station de Super-Besse. Il propose 4 itinéraires en boucle et 1 itinéraire de liaison.

Mes recommandations (suite)

Découvrir le Massif du Sancy

Toutes les activités et Loisirs

OFFICE DE TOURISME DU MASSIF DU SANCY
WWW.SANCY.COM

MASSIF DU SANCY
Auvergne France

Activités du Bureau des Guides d'Auvergne

07 64 06 34 93
Massif du Sancy
http://www.bureau-guides-auvergne.fr

10.2 km
Mont-Dore

Le Bureau des guides d'Auvergne rassemble, autour de guides de haute montagne auvergnats, des accompagnateurs en montagne et moniteurs d'escalade locaux.

Funiculaire du Capucin

04 73 65 01 25
Rue René Cassin

10.2 km
Mont-Dore

Plus ancien funiculaire électrique de France qui a fêté en 2023 ses 125 ans !

Sites de parapente du Mont-Dore

04 73 65 20 21
http://www.lauravl.fr/

10.3 km
Mont-Dore

Vu du ciel, le Massif du Sancy offre une vision unique, celle des volcans et des lacs éparpillés, bordés de forêts. Les ailes artificielles des hommes se plaisent ici, à virevolter au dessus des sommets du massif.

Parcours Montagn'A Trail - Le Mont-Dore

04 73 65 20 21
Bureau de tourisme du Mont-Dore
Avenue de la Libération
http://montagna-trail.com/sections/trai

10.3 km
Mont-Dore

Ouvert depuis l'automne 2013, Montagn'a Trail propose plus de 105 Km référencés "trail" au départ du Mont-Dore, 11 parcours balisés « trail » avec diverses spécificités techniques.

Téléphérique du Sancy

04 73 65 02 23
Le pied du Sancy
https://lemontdore.fr/activites/le-teleph

10.3 km
Mont-Dore

Le Téléphérique du Sancy est le moyen le plus rapide et le plus facile de découvrir le Puy de Sancy, le plus haut volcan de France !

: Restaurants : Activités et Loisirs : Nature : Culturel : Dégustations

Mes recommandations (suite)

Découvrir le Massif du Sancy

Toutes les activités et Loisirs

OFFICE DE TOURISME DU MASSIF DU SANCY
WWW.SANCY.COM

MASSIF DU SANCY
Auvergne France

Motoneigix

04 73 65 02 23
Station du Mont-Dore Le pied du Sancy
https://lemontdore.fr/activites/motonei

10.4 km
Mont-Dore

Une activité unique dans le Sancy pour les enfants entre 5 et 12 ans qui souhaitent s'initier à la conduite de motoneiges électriques !

Pistes de raquettes - Secteur Le Mont-Dore - Le Capucin

04 73 65 20 21
Salon du Capucin
https://www.sancy.com/pratique/enne

10.7 km
Mont-Dore

Le secteur Le Mont-Dore Capucin offre 4 itinéraires en boucle en forêt et 2 liaisons vers le plateau d'altitude.

Ski de Fond - Secteur Le Mont-Dore - Le Capucin

04 73 65 20 21
Salon du Capucin
https://www.sancy.com/pratique/enne

10.7 km
Mont-Dore

Le secteur du Mont-Dore Le Capucin, situé entre 1250 et 1450 m d'altitude, propose 7 pistes en forêt, 3 itinéraires de liaison et 1 espace ludique pour débutants et 1 piste de luge.

Le Sylvatorium

04 73 65 20 21
Salon du Capucin
https://www.sancy.com/sur-place/circu

10.7 km
Mont-Dore

Le Sylvatorium est un parcours d'éveil de vos sens dans la forêt du Capucin. Ralentir, respirer, ressentir : venez découvrir les bienfaits des arbres. 1er sentier sylvatique de France.

Via Ferrata du Capucin

04 73 65 00 00
Le Capucin
https://lemontdore.fr/activites/via-ferra

10.8 km
Mont-Dore

Via ferrata : à mi-chemin entre escalade et rando sportive. Pratique autonome ou encadrée.

: Restaurants : Activités et Loisirs : Nature : Culturel : Dégustations

Mes recommandations (suite)

Découvrir le Massif du Sancy

Toutes les activités et Loisirs

OFFICE DE TOURISME DU MASSIF DU SANCY
WWW.SANCY.COM

Mont-Dore Aventures - Parcours dans les arbres

04 73 65 00 00
Salon du Capucin
https://lemontdore.fr/activites/mont-do

10.9 km
Mont-Dore

Venez découvrir Mont-Dore Aventures, le parcours dans les arbres de la forêt centenaire du Capucin !

Piste de luge - Chastreix-Sancy

04 73 21 53 87
Chastreix-Sancy

13.3 km
Chastreix

Venez dévaler la pente et prendre l'air sur la piste de luge aménagée et sécurisée de Chastreix-Sancy.

Cyclotourisme : montée de La Banne d'Ordanche

04 73 65 53 13

13.9 km
Murat-le-Quaire

Le site de la Banne d'Ordanche est un haut lieu d'estive sur lequel pâturent des troupeaux de moutons veillés par le berger et ses chiens ; ce site accueille également les passionnés d'aéromodélisme.

Espace Sancy VTT-FFC - Chastreix

04 73 21 52 00

17.3 km
Chastreix

L'Espace Sancy VTT-FFC offre 51 pistes et 571 km d'itinéraires balisés pour la famille et les sportifs, répartis sur 4 secteurs dont un secteur Chastreix / Picherande / Égliseneuve d'Entraigues.

Station de ski de Chastreix-Sancy

04 73 21 52 00
https://www.sancy.com/decouvrir/toute

17.4 km
Chastreix

Située entre 1350 et 1730 m d'altitude, sur le versant Ouest du Sancy, la station de Chastreix-Sancy est la station de ski familiale par excellence et bénéficie d´une vue incomparable sur le Sancy.

: Restaurants : Activités et Loisirs : Nature : Culturel : Dégustations

Mes recommandations (suite)

Découvrir le Massif du Sancy

Toutes les activités et Loisirs

OFFICE DE TOURISME DU MASSIF DU SANCY
WWW.SANCY.COM

MASSIF DU SANCY
Auvergne France

Parc de l'Office de Tourisme

04 73 88 62 62
Le Bourg

0.4 km
Murol
1

Aire de jeux pour enfant sécurisée avec balançoires, toboggans et autres jeux pour toutes les tranches d'âge.

Volcan du Tartaret

04 73 88 62 62

0.5 km
Murol
2

Le volcan du Tartaret est un petit volcan de 957 m d'altitude.

Patrimoine rural de Murol

04 73 88 62 62

0.6 km
Murol
3

La commune de Murol possède plusieurs éléments de petit patrimoine rural, notamment quelques fours à pain (à Groire, à Chautignat et Beaune le froid).

Couze Chambon

04 73 88 62 62

0.9 km
Chambon-sur-Lac
4

La Couze Chambon (aussi appelée Couze de Champeix) prend sa source dans la Vallée de Chaudefour, à la jonction de deux petites couzes appelées Chaudefour et Diane, au pied du Puy de Sancy. Elle déverse ensuite ses alluvions dans le Lac Chambon.

Découverte du Château de Murol

04 73 88 82 50
Route du Château
http://www.murolchateau.com

1.0 km
Murol
5

Forteresse juchée sur son promontoire basaltique. La visite du château est à la fois ludique et historique, c'est une promesse de voyage dans le temps pour petits et grands ! Venez découvrir la cour de Guillaume en 1426.

: Restaurants : Activités et Loisirs : Nature : Culturel : Dégustations

Mes recommandations (suite)

Découvrir le Massif du Sancy

Toutes les activités et Loisirs

OFFICE DE TOURISME DU MASSIF DU SANCY
WWW.SANCY.COM

MASSIF DU SANCY
Auvergne France

Lac Chambon - Site Naturel

04 73 88 62 62

1.5 km
Chambon-sur-Lac
6

C'est un lac de barrage d'origine volcanique formé à la suite de l'éruption du volcan du Tartaret, situé sur la commune voisine de Murol.

Lac Chambon - Site Naturel

04 73 88 62 62

1.5 km
Murol
7

C'est un lac de barrage d'origine volcanique suite à l'éruption du Volcan du Tartaret

Dent du Marais

04 73 88 62 62

1.6 km
Chambon-sur-Lac
8

La Dent du Marais, ou 'Saut de la Pucelle', domine le lac Chambon. Elle résulte d'une éruption volcanique, formant ainsi une imposante 'aiguille' rocheuse de 100 m. de haut à 943 m. d'altitude, telle une falaise.

La Roche Romaine

04 73 88 62 62

2.7 km
Saint-Victor-la-Rivière
9

La Roche Romaine se cache au flanc sud-est du puy de Bessolles, près du lieu dit 'la roche romaine'. Les coulées de basalte ont pu être datées du Miocène, à l'ère tertiaire: environ 10 millions d'années.

Menhir De La Croix St Roch

04 73 88 50 86
Bouche

3.5 km
Saint-Nectaire
K

Ce mégalithe tire son nom de la croix de fer consacrée à St Roch qui fut placée au sommet du monolithe.

: Restaurants : Activités et Loisirs : Nature : Culturel : Dégustations

Mes recommandations (suite)

Découvrir le Massif du Sancy

Toutes les activités et Loisirs

OFFICE DE TOURISME DU MASSIF DU SANCY
WWW.SANCY.COM

MASSIF DU SANCY
Auvergne France



Couze Chambon

04 73 88 50 86

3.9 km
Saint-Nectaire
L

Elle prend sa source dans la vallée de Chaudefour, à la jonction de 2 petites couzes appelées Chaudefour et Diane, au pied du Puy de Sancy (Couze est un nom auvergnat pour torrent).

Source Morange

04 73 88 50 86

4.2 km
Saint-Nectaire
M

Située sous un kiosque thermal entièrement rénové à Saint-Nectaire, sur la route de Murol, cette source était utilisée dans le traitement des surcharges pondérales.

La Croix De Carrefour de Sapchat

04 73 88 50 86
Rue du Casino

4.2 km
Saint-Nectaire
N

En pierre de lave, cette croix est un croisillon orné d'un christ naïf monté sur un dé cylindrique.

Le Marais salé

04 73 88 50 86

4.3 km
Saint-Nectaire
P

De l'infiltration de l'eau de pluie dans les fissures du Massif Central émergent 20 sources salées qui génèrent un biotope maritime.

Dolmen du Parc

04 73 88 50 86

4.3 km
Saint-Nectaire
Q

Les druides pratiquaient des sacrifices au pied de ce géant de pierre à l'époque Celte. Célèbre durant l'époque faste des stations thermales, il faisait partie des buts de promenades les plus prisés.

: Restaurants : Activités et Loisirs : Nature : Culturel : Dégustations

Mes recommandations (suite)

Découvrir le Massif du Sancy

Toutes les activités et Loisirs

OFFICE DE TOURISME DU MASSIF DU SANCY
WWW.SANCY.COM

MASSIF DU SANCY
Auvergne France

La Maison du Fromage

04 73 88 57 96
Route de Murol
https://maison-du-fromage.com

4.3 km
Saint-Nectaire
R

Visite guidée/commentée avec cave d'affinage témoin, dégustation, vente des 5 AOP d'Auvergne

Les Grottes de Châteauneuf

04 73 88 50 86

4.3 km
Saint-Nectaire
S

Il s'agit d'anciennes habitations troglodytiques, et de l'emplacement d'un ancien château fort, qui couronnent le Puy de Châteauneuf.

Source Giraudon

04 73 88 50 86
chemin du say

4.4 km
Saint-Nectaire
T

La découverte de cette source a fait bien des émules, puisque deux hommes ont mené une course pour en trouver l'origine souterraine. L'un a creusé à la verticale, l'autre à l'horizontale, mais c'est le premier, le docteur Roux, qui l'a emporté.

Les Grottes du Cornadore

04 73 88 57 97
Route de Murol
https://grottes-du-cornadore.fr

4.4 km
Saint-Nectaire
U

Pénétrez l'atmosphère fascinante des premiers thermes à l'époque romaine.

Parc du Dolmen

04 73 88 50 86
Saint-Nectaire-le-Bas

4.4 km
Saint-Nectaire
V

C'est en 1890 que le Parc du Dolmen fut aménagé et planté par M. Giraudon, entrepreneur audacieux qui développa en moins de 10 ans toute la station de St Nectaire-le-Bas.

: Restaurants : Activités et Loisirs : Nature : Culturel : Dégustations

Mes recommandations (suite)

Découvrir le Massif du Sancy

Toutes les activités et Loisirs

OFFICE DE TOURISME DU MASSIF DU SANCY
WWW.SANCY.COM

MASSIF DU SANCY
Auvergne France



Église de Saint-Nectaire - Notre-Dame du Mont Cornadore

04 73 88 50 86

Saint-Nectaire-le-Haut

https://www.sancy.com/decouvrir/incor

4.5 km

Saint-Nectaire

W

L'église de Saint-Nectaire couronne le mont Cornadore, elle est à juste titre considérée comme l'une des plus belles églises romanes d'Auvergne.

Sources de Saint-Nectaire

04 73 88 50 86

4.7 km

Saint-Nectaire

X

La commune de St Nectaire possède une quarantaine de sources toutes différentes et utilisées, pour certaines, selon leur composition, pour leurs vertus thérapeutiques.

Menhirs et Dolmens de Saint-Nectaire

04 73 88 50 86

4.7 km

Saint-Nectaire

Y

Dolmens et Menhirs sont disséminés sur la commune. Aujourd'hui subsistent encore 6 mégalithes : 2 menhirs et 4 dolmens.

Site Troglodyte de Jonas

04 73 56 16 42

Jonas

http://www.jonastroglo.fr

5.2 km

Saint-Pierre-Colamine

Z

Venez découvrir la forteresse de Jonas creusée par les hommes dans une coulée de lave. Vous allez découvrir la chapelle et ses fresques du XIème siècle, la boulangerie avec son four à pain et bien sûr le château creusé dans la falaise.



Cascades de Chiloza

04 73 79 52 84

5.4 km

Besse-et-Saint-Anastaise

Les cascades de Chiloza se succèdent sur la couze Pavin, torrent venant du lac Pavin. Les "oules" ou "marmites de géants" creusées dans la lave, jalonnent le lit de la rivière.

: Restaurants : Activités et Loisirs : Nature : Culturel : Dégustations

Mes recommandations (suite)

Découvrir le Massif du Sancy

Toutes les activités et Loisirs

OFFICE DE TOURISME DU MASSIF DU SANCY
WWW.SANCY.COM

MASSIF DU SANCY
Auvergne France

Cascade de Voissières

04 73 88 62 62
Voissières

5.6 km
Chambon-sur-Lac

La cascade de Voissières prend sa source dans un petit cours d'eau proche de Chambon des Neiges. Il rejoint par la cascade, la Couze de Chaudefour qui alimente ensuite le Lac Chambon. La cascade reste mystérieuse, cachée en partie par la végétation.

Cascade de Saillant

04 73 88 50 86
Saillant

5.7 km
Saint-Nectaire

La Couze Chambon traverse une coulée de lave ce qui créer cette cascade haute de 7 m.

La Cheminée des Fées

04 73 88 50 86
Cotteuge

6.3 km
Saint-Diéry

Seule dans la forêt, la Cheminée des Fées, également appelée 'Demoiselle coiffée', est imposante. Elle est entourée par une forêt de hêtres, elle n'est alors pas visible de loin. Le soleil perce à travers la forêt en milieu de journée.

Besse et Saint-Anastaise, cité médiévale et Renaissance - Petite Cité de Caractère ®

04 73 79 52 84

6.4 km
Besse-et-Saint-Anastaise

Cité médiévale et renaissance, visites libres toute l'année et guidées en saison.

La Couze Pavin

04 73 79 52 84

6.5 km
Besse-et-Saint-Anastaise

La Couze Pavin est une rivière qui prend sa source au cœur du massif du Sancy (près de Notre-Dame de Vassivière) et se jette dans l'Allier au niveau de la commune d'Issoire.

: Restaurants : Activités et Loisirs : Nature : Culturel : Dégustations

Mes recommandations (suite)

Découvrir le Massif du Sancy

Toutes les activités et Loisirs

OFFICE DE TOURISME DU MASSIF DU SANCY
WWW.SANCY.COM

MASSIF DU SANCY
Auvergne France

Patrimoine rural de Besse

04 73 79 52 84

6.5 km
Besse-et-Saint-Anastaise

Patrimoine rural à retrouver dans le village et les hameaux alentours.

Fontaine Goyon

04 73 79 52 84

6.6 km
Besse-et-Saint-Anastaise

Source ferrugineuse qui jaillit à une température de 8,5°C et laisse un dépôt de rouille caractéristique.

Maison de la Réserve Naturelle de Chaudefour

04 73 88 68 80
Vallée de Chaudefour
https://www.decouvrir.parcdesvolcans

7.0 km
Chambon-sur-Lac

Point de départ de La Réserve Naturelle de la Vallée de Chaudefour, la Maison de la Réserve propose des informations, des animations et des expositions pour découvrir la beauté et la fragilité de la Vallée de Chaudefour.

Source du pont de la Chèvre

04 73 88 50 86

7.5 km
Saint-Diéry

La source du Pont de la Chèvre est une source d'eau ferrugineuse comme on en trouve plusieurs le long de la couze Pavin.

Col de la Croix Morand

04 73 88 62 62

7.6 km
Chambon-sur-Lac

À une altitude de 1401 m, il offre au regard de magnifiques panoramas, et un départ de balade sur les crêtes alentours.

: Restaurants : Activités et Loisirs : Nature : Culturel : Dégustations

Mes recommandations (suite)

Découvrir le Massif du Sancy

Toutes les activités et Loisirs

OFFICE DE TOURISME DU MASSIF DU SANCY
WWW.SANCY.COM

MASSIF DU SANCY
Auvergne France

Le Massif Adventif

04 73 65 20 21

7.7 km
Mont-Dore

Fabuleux parcours de crêtes volcaniques sur quatre sommets : Puy de l'Angle (1738m), Puy de Barbier (1702m), Puy de Monne (1692m), Puy de la Tache (1629m).

Cascade de Pérouse

04 73 88 62 62
Vallée de Chaudefour

7.8 km
Chambon-sur-Lac

Cascade de petite taille de la Vallée de Chaudefour, mais assez remarquable l'hiver lorsqu'elle gèle.

Source Sainte-Anne

04 73 88 62 62
Vallée de Chaudefour

8.1 km
Chambon-sur-Lac

Source naturellement gazeuse...

Col de la Croix Saint-Robert

04 73 88 62 62

8.1 km
Chambon-sur-Lac

C'est le col le plus haut du Massif du Sancy. Il permet de relier la Vallée de la Dordogne et du Mont-Dore au Lac Chambon.



Cascade de Vaucoux

04 73 79 52 84
Route de Compains

8.4 km
Besse-et-Saint-Anastaise

Cascade sur roche volcanique, située sur le ruisseau de Vaucoux, au coeur du bois de Champs.

: Restaurants : Activités et Loisirs : Nature : Culturel : Dégustations

Mes recommandations (suite)

Offi

Réserve Naturelle de la Vallée de Chaudefour

04 73 88 68 80
https://www.decouvrir.parcdesvolcans.fr

8.4 km
Chambon-sur-Lac

La Réserve Naturelle de Chaudefour est une des 3 vallées glaciaires du Massif du Sancy. Elle est réputée pour sa flore alpine et pour ses 2 dykes acérés (Dent de la Rancune et Crête du Coq). Elle constitue une des plus belles vallées en auge d'Auvergne.

Puy de Chambourguet

04 73 79 60 29

8.7 km
Super-Besse

Cheminée de volcan qui domine la station de Super Besse.

Cascade de la Biche

04 73 88 62 62
Vallée de Chaudefour

8.7 km
Chambon-sur-Lac

La cascade de la Biche se situe en plein coeur de la Réserve, dans le fond de la vallée.

Lac Pavin

04 73 79 52 84

8.9 km
Besse-et-Saint-Anastaise

A mi-chemin entre Besse et Super Besse, un lac d'origine volcanique !

: Restaurants : Activités et Loisirs : Nature : Culturel : Dégustations

Mes recommandations (suite)

Découvrir le Massif du Sancy

Toutes les activités et Loisirs

OFFICE DE TOURISME DU MASSIF DU SANCY
WWW.SANCY.COM

MASSIF DU SANCY
Auvergne France

Cascade du Queureuilh

04 73 65 20 21

10.0 km
Mont-Dore

La cascade du Queureuilh est une cascade s'écoulant sur des orgues basaltiques, symbole de fraîcheur et de pureté. C'est l'incontournable des balades à faire en famille, quelle que soit la saison !

Puy de la Perdrix

04 73 79 60 29

10.1 km
Super-Besse

Sommet de la station de Super Besse.

Source de la Dordogne

04 73 65 20 21
Le Sancy

10.1 km
Mont-Dore

La Dordogne prend sa source sur le flanc nord du Puy de Sancy à 1366 m d'altitude par la jonction de deux petits ruisseaux de montagne, la Dore et la Dogne.

Etablissement thermal du Mont-Dore

04 73 65 36 33
1 place du Panthéon

10.1 km
Mont-Dore

Découverte d'un bâtiment classé en partie monument historique. Édifié entre 1817 et 1823 sur l'emplacement même des thermes romains, l'architecture du bâtiment est de style néo-byzantin.

Sources Thermales

04 73 65 20 21
1 place du Panthéon

10.1 km
Mont-Dore

La station du Mont-Dore possède 13 sources thermales dont 8 exploitées par les Thermes.

: Restaurants : Activités et Loisirs : Nature : Culturel : Dégustations

Mes recommandations (suite)

Découvrir le Massif du Sancy

Toutes les activités et Loisirs

OFFICE DE TOURISME DU MASSIF DU SANCY
WWW.SANCY.COM

MASSIF DU SANCY
Auvergne France

Cratère du puy de Montchal

04 73 79 52 84

10.2 km
Besse-et-Saint-Anastaise

Le puy de Montchal à 1407 m d'altitude est un des volcans les plus jeunes de France métropolitaine : à peine 7000 ans !

Temple protestant

04 73 65 20 21
Avenue René Cassin

10.2 km
Mont-Dore

Petit temple protestant datant de 1905. Construit par l'architecte parisien Emile Camut juste après l'agrandissement de l'établissement thermal.

Cascade du Rossignolet

04 73 65 20 21
https://www.sancy.com/circuits/balade

10.2 km
Mont-Dore

Cette cascade déverse l'eau du Ruisseau de l'Enfer, puis rejoint la Dordogne. Au pied de la cascade, sous la frondaison des arbres, on entend le doux murmure d'un ruisseau qui rappelle le chant du rossignol, d'où le nom donné à la cascade.

Vallée de la Haute Dordogne

04 73 65 20 21

10.3 km
Mont-Dore

Berceau de la Dordogne, elle est taillée dans les flancs du Sancy, elle descend d'abord vers le Mont-Dore en formant un vaste amphithéâtre, dû en particulier à l'érosion, puis s'oriente vers la Bourboule en utilisant des couloirs de failles.

Parc Naturel Régional des Volcans d'Auvergne

04 73 65 20 21

10.3 km
Mont-Dore

Le Massif du Sancy est au cœur du Parc Naturel Régional des Volcans d'Auvergne avec le massif volcanique des Monts Dore (Puy de Sancy, point culminant à 1886 m).

: Restaurants : Activités et Loisirs : Nature : Culturel : Dégustations

Mes recommandations (suite)

Découvrir le Massif du Sancy

Toutes les activités et Loisirs

OFFICE DE TOURISME DU MASSIF DU SANCY
WWW.SANCY.COM

MASSIF DU SANCY
Auvergne France

Lac de Guéry

04 73 65 20 21

10.4 km
Mont-Dore

Lac de barrage volcanique créé par une coulée de lave basaltique. C'est un endroit idéal pour une randonnée en montagne sans difficulté. Cette immense zone d'estive offre un superbe panorama sur le Massif du Sancy et la Chaîne des Puys.

Le Salon du Capucin

04 73 65 20 21
Salon du Capucin
http://www.sancy.com/commune/mont

10.8 km
Mont-Dore

Le Salon du Capucin (1250 m) est une superbe clairière boisée, qui vous invite au repos et à la quiétude. C'est également le point de départ de nombreuses activités sportives été comme hiver.

Le Pic du Capucin

04 73 65 20 21

10.8 km
Mont-Dore

Le Pic du Capucin, 1468m, curieux nom pour un volcan !

Le Puy de Sancy

04 73 65 20 21
https://www.sancy.com/decouvrir/inco

10.9 km
Mont-Dore

Du haut de ses 1885 m, le Puy de Sancy est le point culminant des monts Dore, situé en Auvergne, dans le département du Puy-de-Dôme.

Chapelle de Vassivière

07 83 26 34 25
Vassivière
https://www.sancy.com/patrimoine-cult

10.9 km
Besse-et-Saint-Anastaise

La Chapelle de Vassivière est un haut lieu de pèlerinage et de prières en Auvergne. Reculée dans la montagne, elle est née de la volonté de Catherine de Médicis et abrite en été la Vierge Noire de Vassivière.

: Restaurants : Activités et Loisirs : Nature : Culturel : Dégustations

Mes recommandations (suite)

Découvrir le Massif du Sancy

Toutes les activités et Loisirs

OFFICE DE TOURISME DU MASSIF DU SANCY
WWW.SANCY.COM

MASSIF DU SANCY
Auvergne France

Les Crêtes du Sancy

04 73 65 20 21

10.9 km
Mont-Dore

Couronnant la vallée de la Dordogne, les crêtes volcaniques du Sancy offrent un spectaculaire parcours parfois vertigineux situé entre 1400 m et 1885 m d'altitude, à découvrir de mi-mai à fin octobre.

Le Puy Gros

04 73 65 20 21

12.3 km
Mont-Dore

Le Puy Gros (1485m) est le vestige d'un ancien dôme coulé.

Les Eaux du Mont-Dore

04 73 65 20 21

13.6 km
Mont-Dore

L'eau du Mont-Dore est directement captée à la source de la Montille à 1220m ou du Grand Barbier à 1270 m d'altitude, émergences naturelles, loin de toute activité industrielle ou agricole.

La Banne d'Ordanche

04 73 65 53 13

13.9 km
Murat-le-Quaire

La Banne d'Ordanche est un sommet volcanique sous forme de culot cratérique en forme de neck, culminant à 1515 m. Il s'est figé il y a quelques 2 millions d'années, avant d'être raboté par les glaciers.

Réserve Naturelle de Chastreix-Sancy

04 73 21 41 74
Chastreix Sancy

14.3 km
Chastreix

La Réserve Naturelle de Chastreix-Sancy est un condensé de montagne auvergnate.

: Restaurants : Activités et Loisirs : Nature : Culturel : Dégustations

Mes recommandations (suite)

Découvrir le Massif du Sancy

Toutes les activités et Loisirs

OFFICE DE TOURISME DU MASSIF DU SANCY
WWW.SANCY.COM

Parc Fenestre

04 73 81 31 00
Parc Fenestre

15.8 km
La Bourboule

Parc paysager de 12 ha, en plein centre ville.



Cascade d'Entraigues

04 73 71 92 65
Route de Compains

18.7 km
Égliseneuve-d'Entraigues

La cascade d'Entraigues forme une chute de 18 m de haut, encaissée dans un vallon et entourée par une végétation abondante de fougères et de hêtres.

: Restaurants : Activités et Loisirs : Nature : Culturel : Dégustations

Mes recommandations (suite)

Découvrir le Massif du Sancy

Toutes les activités et Loisirs

OFFICE DE TOURISME DU MASSIF DU SANCY
WWW.SANCY.COM

: Restaurants : Activités et Loisirs : Nature : Culturel : Dégustations

Mes recommandations (suite)

Découvrir le Massif du Sancy

Toutes les activités et Loisirs

OFFICE DE TOURISME DU MASSIF DU SANCY
WWW.SANCY.COM

MASSIF DU SANCY
Auvergne France

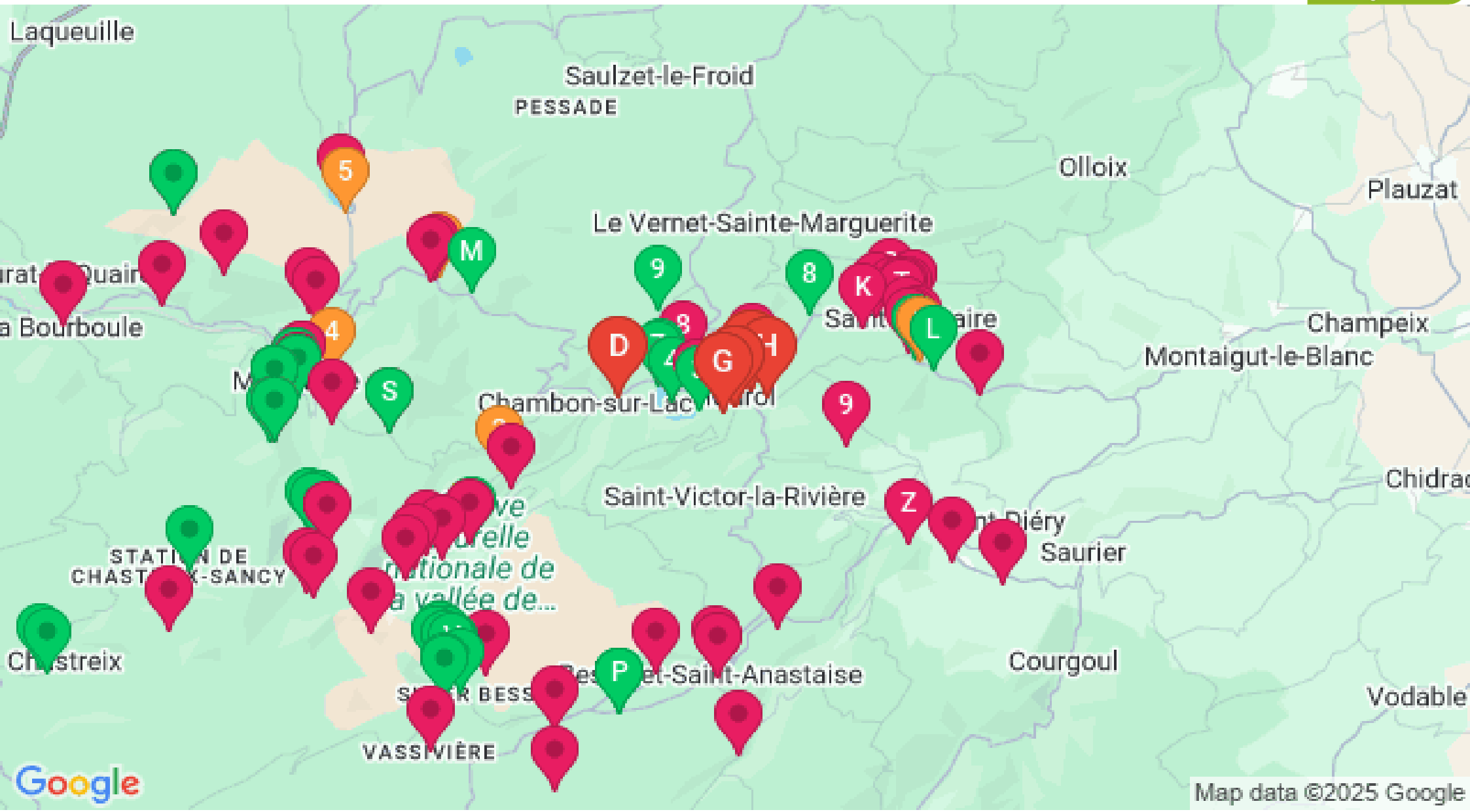

: Restaurants : Activités et Loisirs : Nature : Culturel : Dégustations